

# Contacts

## CENTRE REGIONAL DE LA PROPRIETE FORESTIERE DE PROVENCE, ALPES, COTE D'AZUR

7, impasse Ricard-Digne - 13004 MARSEILLE  
Tél. : 04.95.04.59.04 - Fax : 04.91.08.86.56  
paca@crpf.fr

### Alpes-de-Haute-Provence

97, Bd Gassendi – 04000 DIGNE  
Tél. : 04.92.31.64.81 – Fax : 04.92.36.02.01  
crpf.digne@wanadoo.fr

### Hautes-Alpes

Chambre d'Agriculture - 8ter, rue Capitaine de Bresson - 05010  
GAP CEDEX Tél. : 04.92.52.53.30 – Fax : 04.92.52.53.09  
gilles.bossuet@foretpriveefrancaise.com

### Bouches-du-Rhône, secteur Nord

Bâtiment Laennec – Petit Arbois - BP 3  
13545 AIX EN PROVENCE CEDEX 4  
Tél. : 04.42.97.10.84 - Fax : 04.42.97.10.85  
pierre.delenne@wanadoo.fr

### Bouches-du-Rhône, secteur Sud

7, impasse Ricard-Digne - 13004 MARSEILLE  
Tél. : 04.95.04.59.04 - Fax : 04.91.08.86.56  
patrice.devallois@crpf.fr

### Pôle technique pour les Alpes-Maritimes et le Var

Maison de la Forêt - ZI Les Lauves - 83340 LE LUC  
Tél. : 04.94.50.11.54 - Fax : 04.94.50.11.52  
bernard.cabannes@crpf.fr

### Vaucluse

Chambre d'Agriculture de Vaucluse - Site AGROPARC  
84912 AVIGNON CEDEX 9  
Tél. : 04.90.23.65.21 - Fax : 04.90.23.65.52  
avignon.crpf@free.fr

- (a) Source IFN
- (b) Source cadastre
- (c) Source CRPF
- (d) Source DIREN
- (e) Source PEFC



# Les chiffres clés

De la **forêt**  
**privée**  
en PACA

Edition 2004

Centre Régional de la Propriété Forestière



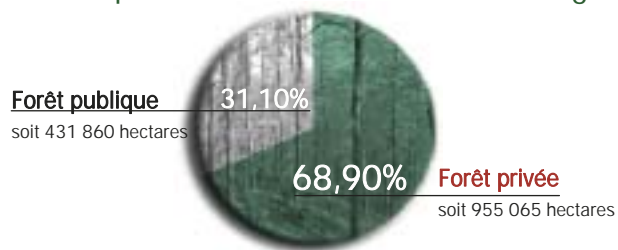
Forêt Privée  
de  
Provence  
Alpes  
Côte d'Azur

# La forêt privée en région en forêt privée d'Azur <sup>(a)</sup>

## 955 000 hectares de forêt privée ...

En région Provence-Alpes-Côte d'Azur, bois et forêts couvrent 1 million 390 000 hectares soit 43,6% du territoire régional.

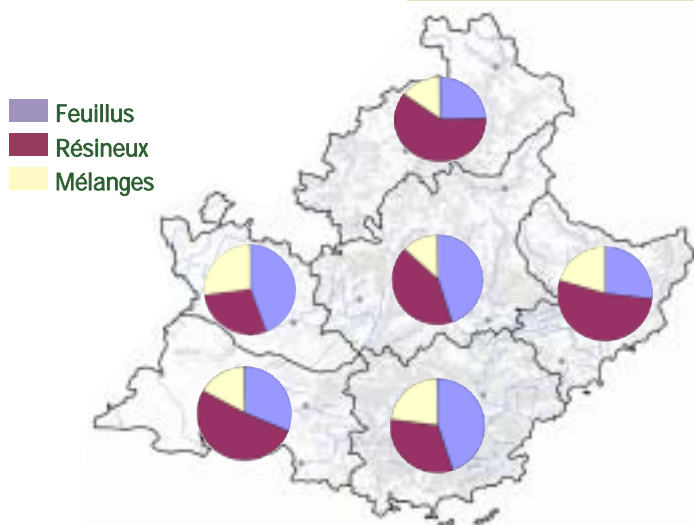
... soit près de 69% des forêts de la région



## Une proportion égale de feuillus et de résineux en forêt privée

Dans le Vaucluse, le Var et les Alpes de Haute-Provence, les feuillus dominent nettement. Les résineux sont plus fréquents dans les autres départements

Surfaces en forêt privée en hectares	Région
feuillus	310 834
résineux	327 380
mélanges	148 533



Répartition en pourcentage selon les départements des essences feuillues et résineuses en forêt privée

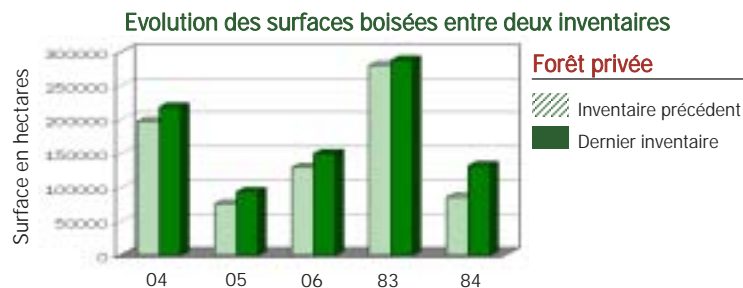
# Orientations de gestion Provence-Alpes-Côte

Dans l'attente de la saisie sur SIG des documents de gestion. Cette saisie concernera les Plans Simples de Gestion, les plans de développement de massifs et les forêts exemptées de PSG, ce qui constituera une base de données cartographiques. Pour rendre les données cumulables entre-elles, une nomenclature rigoureuse comprenant une typologie des peuplements forestiers (SRGS), une typologie des gestions applicables (gestion en taillis simple, gestion en futaie, etc...) et une typologie des interventions (coupe de rajeunissement du taillis, éclaircie, etc...) a été établie. Cette démarche va permettre une harmonisation dans la rédaction des documents de gestion, et l'obtention de données chiffrées sur la gestion en forêt privée

	04	05	06	13	83	84	Région
Surface boisée par département (hectares)	343 691	193 575	224 764	96 788	351 706	176 400	1 386 925
Taux de boisement	49,14%	34,02%	52,35%	18,45%	58,31%	49,31%	43,57%

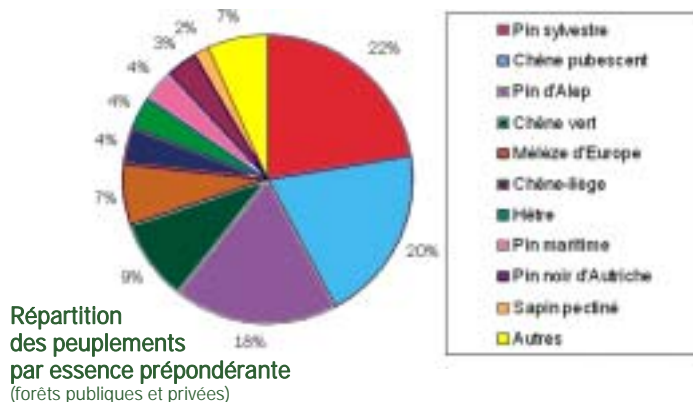
Surface de la forêt privée	217 829	93 296	148 540	76 240	287 306	131 854	955 065
Part de la forêt privée	63,38%	48,20%	66,09%	78,77%	81,69%	74,75%	68,86%

## Les surfaces boisées privées sont en forte progression



Dans l'attente des résultats de l'IFN pour les Bouches-du-Rhône

## Une grande diversité d'essences

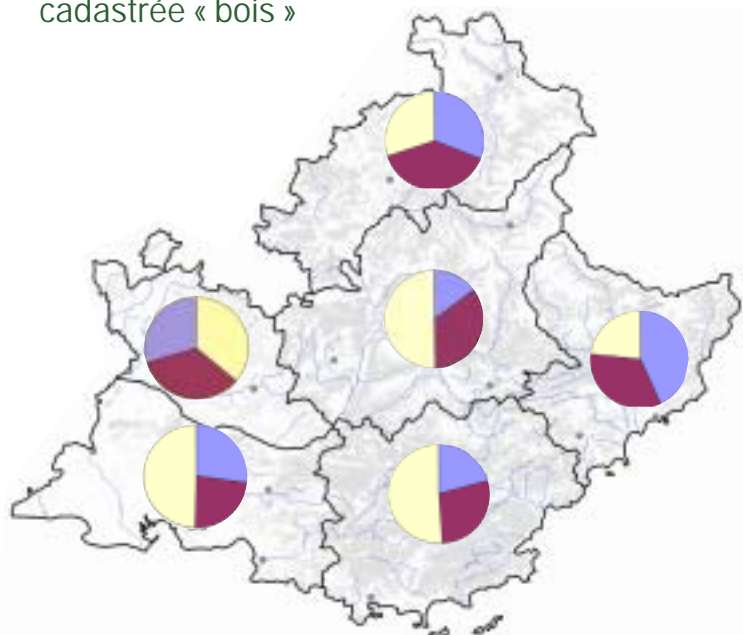


# 226 000 propriétaires forcation de la gestion

## 3800 propriétaires de plus de 25 hectares...

Les propriétés de plus de 25 hectares d'un seul tenant sont soumises à l'obligation de Plan Simple de Gestion

... possédant 45% de la surface « privée » cadastrée « bois »



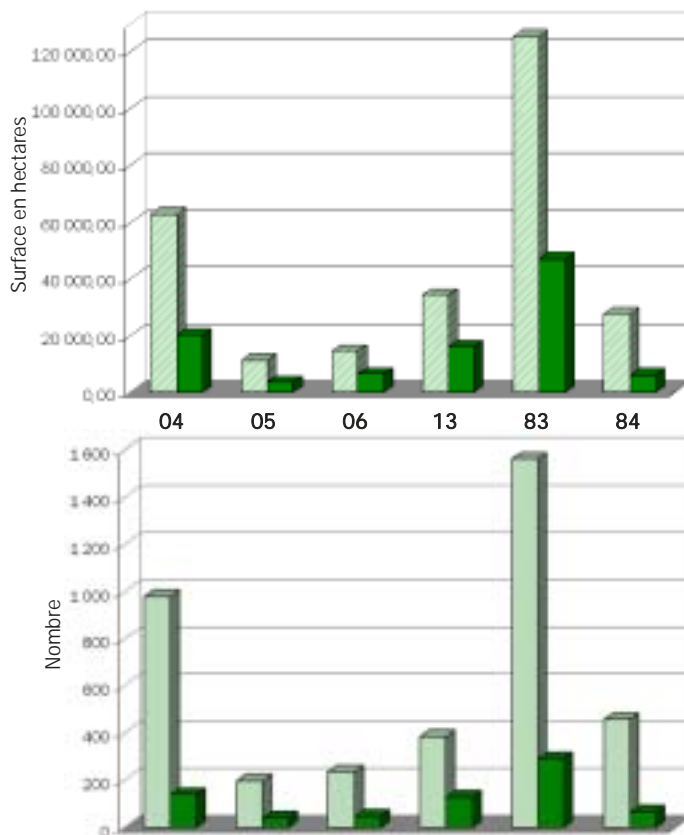
Répartition en pourcentage selon les départements des propriétés par classe de surface

- < à 4 ha
- 4 à 25 ha
- > à 25 ha

## 35% des surfaces devant être dotées d'un document d'aménagement (forêt de plus de 25 ha) possèdent un Plan Simple de Gestion...

Comparaison entre les propriétés devant être dotées d'un Plan simple de gestion et celles qui en sont pourvues, en surface, en nombre, et selon les départements

Forêts soumises à PSG  
Forêts dotées d'un PSG



... cette surface correspond à 18% du nombre de propriétés devant être dotées d'un Plan Simple de Gestion

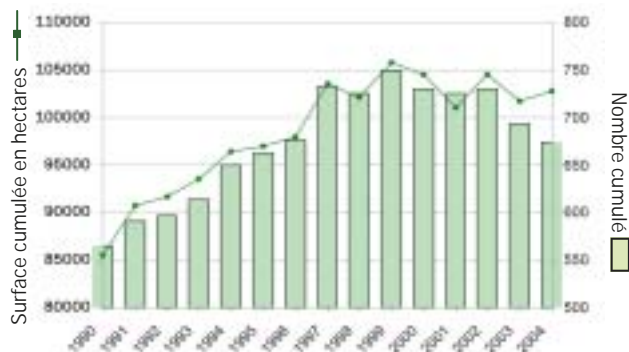
# Les documents de planification durable en forêt privée en PACA <sup>(b)</sup>

## durable en forêt privée <sup>(c)</sup>

**102 766 hectares** de forêt privée dotée d'un document de planification de gestion durable...

Cette surface correspond actuellement aux Plans Simples de Gestion.

...soit **674 propriétés** aménagées



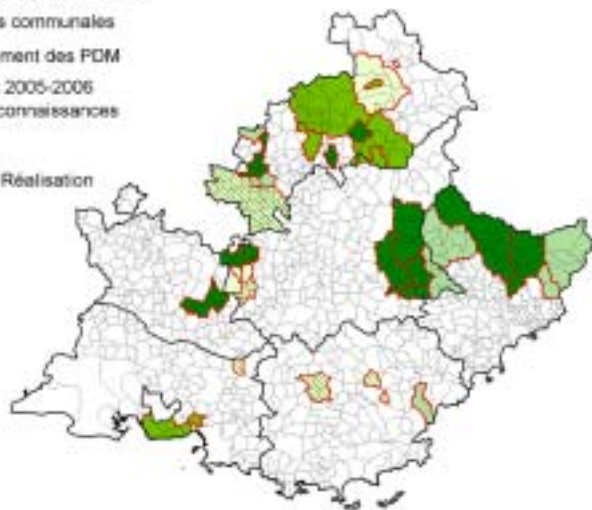
**80 000 hectares** de forêt privée étudiée par un Plan de développement de massif

Légende :

— limites départementales  
 — limites communales

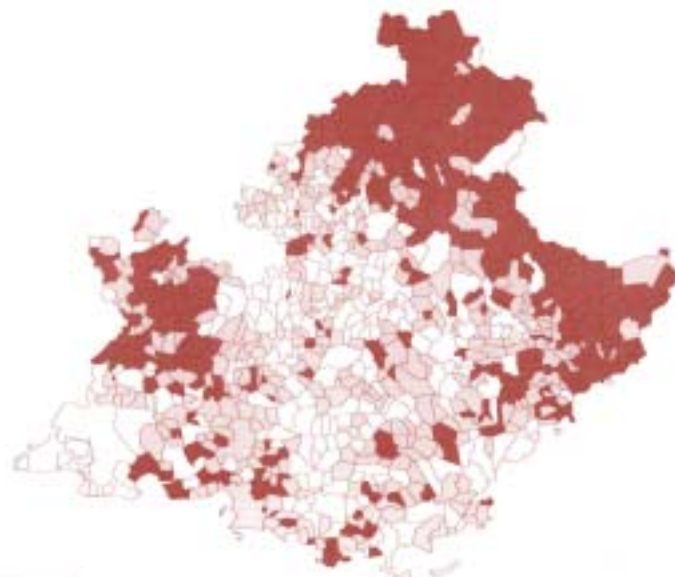
Etat d'avancement des PDM

■ Prévisions 2005-2006  
 ■ Bases de connaissances  
 ■ Etude  
 ■ Stratégie  
 ■ Animation Réalisation



Les propriétés de faible surface (< 4 ha) ne représentent que **24%** des surfaces cadastrées bois

... mais **200 000 propriétaires**.



□ 0-33  
 □ 33-66  
 □ 66-100

**Morcellement de la forêt privée**

Ratio en % entre les surfaces de forêt privée inférieure à 10 ha et le total de la forêt privée d'une même commune

Plus des **3/4** des propriétaires sont des personnes physiques ou des communautés matrimoniales...

... Ils possèdent **65%** des surfaces.

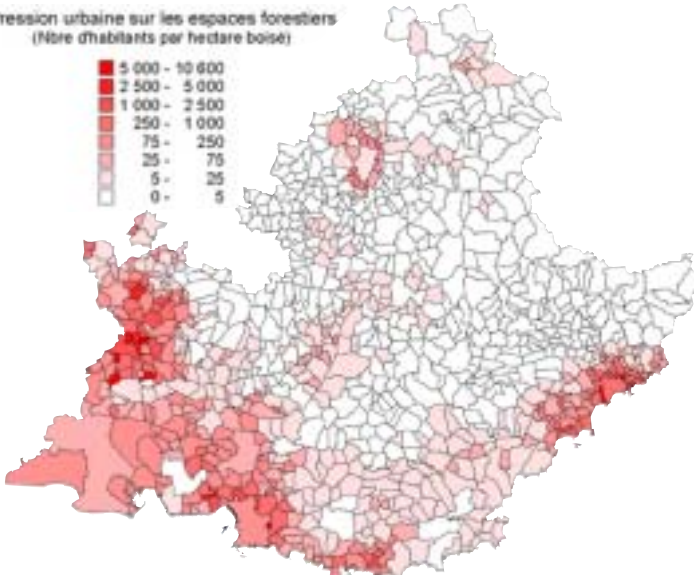


# De fortes contraintes des de la forêt privée en

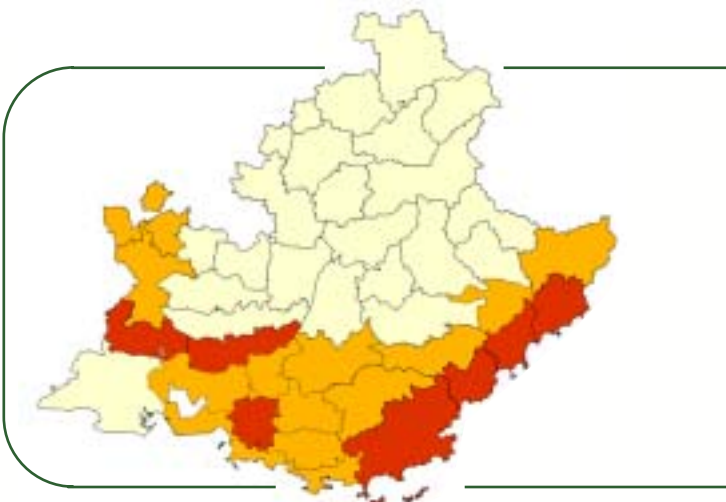
## Une pression urbaine importante dans la zone littorale ...

Elle se traduit par des difficultés dans la mise en œuvre de la gestion forestière

Pression urbaine sur les espaces forestiers  
(Nbre d'habitants par hectare boisé)



Le raticon « nombre d'habitants par hectare boisée », prend en compte pour chaque commune, sa population, plus celles des communes environnantes



## Installation et suivi de placettes par le CRPF

- ≠ 7 placettes installées dont 3 dans le pôle expérimentation
- ≠ 34 placettes suivies

## Sensibilisation et information des propriétaires forestiers

- ≠ 5 réunions pour 132 personnes (Thèmes : desserte, éclaircie, agroforesterie, filière bois, PEFC)
- ≠ 2 cycles de formation des correspondants de la forêt privée (36 inscrits)
- ≠ 294 fiches « une question, une réponse » mise à jour
- ≠ Plus de 34 000 consultations des fiches sur le site [www.ofme.org](http://www.ofme.org)
- ≠ 2 parutions du journal « Forêt privée Provence-Alpes-Côte d'Azur »
- ≠ 155 visites individuelles pour 6480 hectares

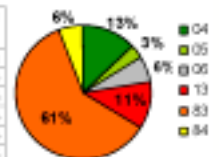
## Adhésions à la coopérative Provence Forêt

Départements	Nbre d'adhérents	Surface d'adhésion (ha)
04	332	17 535
05	49	1 333
06	200	4 573
13	308	13 220
83	255	34 127
84	171	61 32
Région PACA	1 315	76 920

## Adhésions à PEFC (e)

- ≠ 64 propriétaires pour une surface de 10 880 hectares (bilan mai 2005)

Département	Nombre	Surface	Part de la surface certifiée
Alpes-de-Haute-Provence	10	1 431	0,7%
Alpes-Maritimes	4	889	0,5%
Hautes-Alpes	10	260	0,5%
Bouches-du-Rhône	10	1 243	1,6%
Var	22	8 564	2,3%
Vaucluse	9	600	0,7%



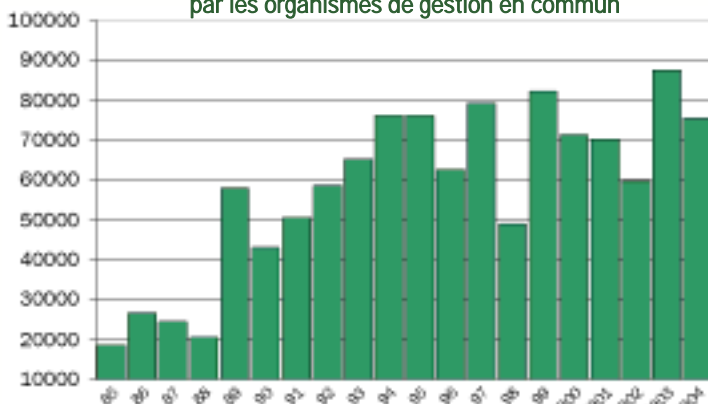
# L'activité des organismes gestion (c) 2004 (c)

## Coupes et travaux suscités par le CRPF

	hectares (Kms si piste)	Nombre de projets	Nombre de propriétaires
Création de routes, de pistes, etc	3,2	4	316
Réfection, entretien, et/ou amélioration de la desserte	*	*	*
Débroussaillage DFCI	118	*	*
Réhabilitation de terrains Incendlés	256	3	*
Broyage de rémanents	*	*	*
Traitements phytosanitaires	*	*	*
Surface régénérées naturellement	*	*	*
Boisement ou reboisement	27	*	*
Entretien des régénération naturelles et boisements	2	*	*
Tailles et élagages	*	*	*
Dépressages feuillus ou résineux	66	*	*
Eclaircies résineuses	143	*	*
Eclaircies feuillues	64	*	*
Réseau bocager ou ripisylves	*	*	*
Boisements truffiers, mellifères, paysagers ou de terres agricoles	6	*	*
Travaux sylvopastoraux	*	*	*


(\*) Données incomplètes. En 2005, ce tableau sera complété grâce à de nouvelles procédures de recueil de données

Volumes en m3, mobilisés annuellement en forêt privée par les organismes de gestion en commun

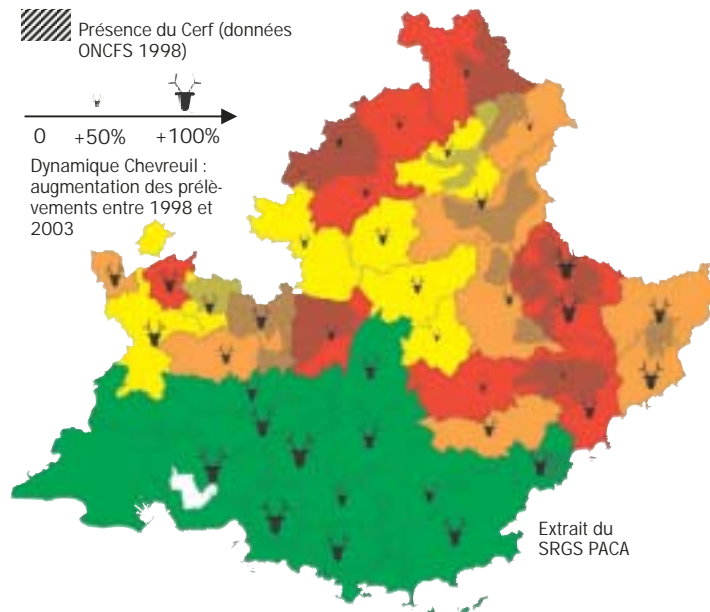


## Une forte augmentation des populations de cervidés (Cerf, chevreuil)

Présence du Cerf (données ONCFS 1998)



Dynamique Chevreuil : augmentation des prélèvements entre 1998 et 2003



Extrait du SRGS PACA

- Risque pour la pérennité des peuplements forestiers
- Risque assez important nécessitant des mesures de protection particulières
- Dégâts localisés possibles
- Peu de risque en 2004

## Un risque incendie fort mais variable selon les zones

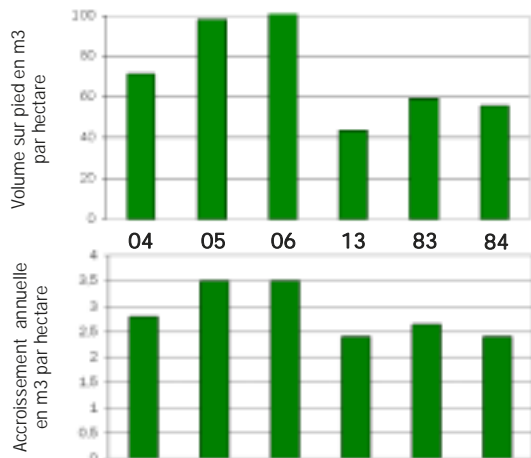
### Carte du risque Incendie pour la région PACA (ci-contre)

- |  |  |                                |
|--|--|--------------------------------|
| <ul style="list-style-type: none"> <li><span style="color: red;">■</span></li> <li><span style="color: orange;">■</span></li> <li><span style="color: yellow;">■</span></li> </ul> | Risque Moyen Annuel (RMA) (période de 1973-1999) | Fréquence théorique de passage |
|  | Très fort  | Moins de 70 ans                |
|  | Fort à moyen                                     | Entre 70 et 500 ans            |
|  | Faible   | Plus de 500 ans                |

# De fortes contraintes de gestion (suite)

## Un accroissement faible ... (a)

... qui reflète les conditions de croissance souvent difficiles auxquelles sont exposées les forêts de la région, mais aussi une forêt majoritairement jeune, issue de la colonisation d'anciennes zones de parcours ou agricoles



Les graphiques ci-dessus concernent les forêts de production situées en forêt privée

Entre les deux derniers passages (10 à 15 selon les départements), l'inventaire forestier national montre une augmentation des volumes sur pied :

Alpes de Haute-Provence : + 18,5%  
 Hautes-Alpes : + 4,7%  
 Var : + 21,8%  
 Alpes-Maritimes : + 22,39%  
 Provence-Alpes-Côte d'Azur : + 15,29%

Dans l'attente des résultats de l'IFN pour les Bouches-du-Rhône

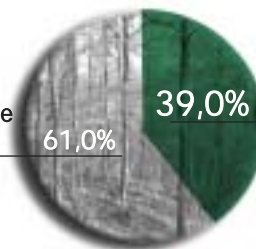
## De fort enjeux environnementaux ...

Surface en hectares en forêt privée (*)	04	05	06	13	83	84	Région
Arrêtés de biotope	812,25	28,83	603,08	127,00	68,02	4 173,54	5 812,71
Psic (Natura 2000)	9 740,39	1 957,24	18 374,02	24 258,60	34 622,84	10 357,60	99 310,69
Sic (Natura 2000)	10 230,04	15 975,56	18 649,01	0,00	0,00	0,00	44 854,61
ZPS (Natura 2000)	2 828,17	1 536,72	10 277,24	4 932,43	3 210,38	3 810,96	26 595,90
Parcs nationaux	6 882,31	22 074,55	54 081,66	0,00	495,79	0,00	83 534,31
Réserves naturelles	281,25	78,19	0,00	609,95	0,00	11,49	980,89
Réserves géologiques	64 373,25	0,00	0,00	0,00	21 984,49	20 744,80	107 102,54
Réserves naturelles volontaires	151,06	13,08	422,75	200,73	0,00	0,00	787,62
Sites classés	1 874,53	2 925,14	6 228,53	4 068,19	11 074,52	4 260,87	30 431,78

## De fortes contraintes d'exploitation dans les départements Alpains... (e)

Exploitation difficile et très difficile

soit 492 514 hectares

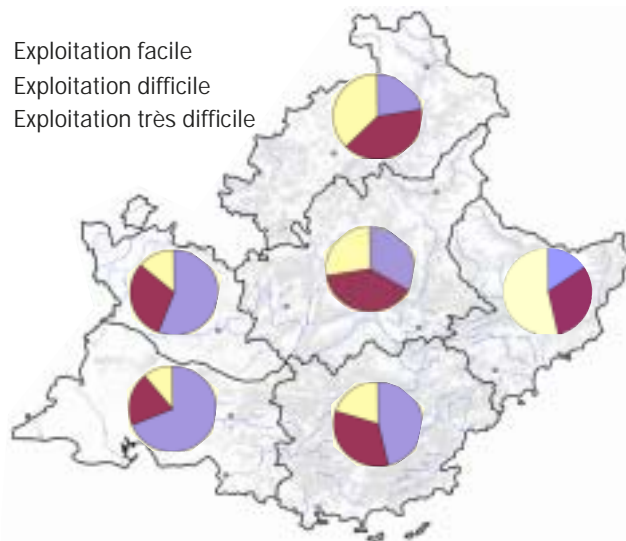


Exploitation facile (\*)

soit 313 330 hectares, en forêt privée (forêts de production)

(\*) Distance de débardage inférieure à 500 m et pente < 30%

Exploitation facile  
 Exploitation difficile  
 Exploitation très difficile



Répartition des forêts de production privées selon leur classe d'exploitabilité

(d) source DIREN

(\*) Les surfaces de ces différents zonages environnementaux ne sont pas cumulables (superposition fréquente).