

Observatoire régional de la forêt méditerranéenne

Catalogue d'indicateurs

mardi 22 mai 2018

1 - Ressources forestières

Peuplements forestiers

Sources multiples

Découpages administratifs disponibles : commune, région, département, canton, Intercommunalité, charte forestière de territoire, massif, pays, pnr, inventaire forestier national, Bassin

| | |
|-------------------------------------|---|
| Tx. boisement | ★ |
| Type de peuplements forestiers | ★ |
| Indice de fragmentation de la forêt | ★ |

Ratios, typologies

| | |
|---|---|
| Surf. forestière totale | ★ |
| Surf. forestière totale par département | ★ |
| Sup. forêts fermées | ★ |
| Surf. forêts ouvertes | ★ |
| Surf. landes | ★ |
| Historique des superficies forestières | ★ |
| Historique des volumes de bois sur pied | ★ |

Valeurs additives

Propriété forestière

Sources multiples

Découpages administratifs disponibles : inventaire forestier national, commune, canton, Intercommunalité, charte forestière de territoire, département, massif, pays, pnr

| | |
|----------------------------|---|
| Propriétaire forestier | ★ |
| Part des forêts communales | ★ |
| Part des forêts domaniales | ★ |
| Part des forêts privées | ★ |

Ratios, typologies

| | |
|--|---|
| Surf. forêts selon le type de propriétaire | ★ |
|--|---|

Valeurs additives



2 - Gestion forestière

Documents de gestion des espaces forestiers

Sources multiples

Découpages administratifs disponibles : département, commune

| | |
|--|---|
| Etat d'avancement du Plan de Développement de Massif (PDM) | ★ |
| Surface PDM | ★ |
| Surface CBPS | ★ |
| Surface de PSG | ★ |
| Tx. Réalisation des PSG obligatoire | ★ |
| Part des forêts privées disposant d'un document de gestion | ★ |

Ratios, typologies

| | |
|---|---|
| Nombre CBPS par département | ★ |
| Nombre de PSG obligatoire par département | ★ |

Valeurs additives

Certification de la gestion durable des forêts

Source: PEFC 2004- 2014

Découpages administratifs disponibles : département

Périodes disponibles : 2004 à 2014

| | |
|---|---|
| Historique des surfaces forestières certifiées PEFC | ★ |
|---|---|

Valeurs additives

Acteurs dans la gestion des forêts

Sources multiples

Découpages administratifs disponibles : département

| | |
|--|---|
| Agences de l'Office National des Forêt | ★ |
|--|---|

Ratios, typologies

| | |
|--|---|
| Nb. des adhérents sous contrat collecte/vente (type 1) de la Coopérative Provence forêt | ★ |
| Sup. totale des adhérents sous contrat collecte/vente (type 1) à la Coopérative Provence forêt | ★ |
| Nb. des adhérents sous contrat services (type 6) de la Coopérative Provence forêt | ★ |
| Sup. totale des adhérents sous contrat services (type 6) à la Coopérative Provence forêt | ★ |

Valeurs additives



3 - Politiques territoriales

Chartes forestières de territoire

Sources multiples

Découpages administratifs disponibles : charte forestière de territoire

Etat d'avancement des CFT
Structures porteuses des CFT



Ratios, typologies

Outils d'estimation de la ressource

Source: Communes forestières - 2015

Découpages administratifs disponibles : commune

Etat d'avancement des Plans d'Approvisionnements
Territoriaux



Ratios, typologies

Adhérents à l'association des Communes forestières

Sources multiples

Découpages administratifs disponibles : département, commune, canton, Intercommunalité, charte forestière de territoire, massif, pays, pnr

Historique des communes adhérentes aux Communes
forestières
Sup. des forêts communales des adhérents aux Communes
forestières



Ratios, typologies

Nb de communes adhérentes aux Communes forestières



Valeurs additives



4 - Valorisation du bois

Entreprise de la filière

Sources multiples

Découpages administratifs disponibles : commune, canton, Intercommunalité, charte forestière de territoire, département, massif, pays, pnr, Bassin d'emploi

Taux d'employés dans la filière bois



Ratios, typologies

Nombre total d'entreprises de la filière bois
 Nombre total d'employés de la filière bois
 Nombre d'entreprises de sylviculture et exploitation forestière
 Nombre d'employés de sylviculture et exploitation forestière
 Nombre d'entreprises d'exploitations forestières uniquement
 Nombre d'employés d'exploitations forestières uniquement
 Nombre d'entreprises de sciage et de travail du bois
 Nombre d'employés de sciage et de travail du bois
 Nombre d'entreprises de sciage uniquement
 Nombre d'employés de sciage uniquement
 Nombre d'entreprises de construction bois
 Nombre d'employés de construction bois
 Nombre d'entreprises de fabrication de meubles
 Nombre d'employés de fabrication de meubles
 Nombre d'industries de papier et de carton
 Nombre d'employés travaillant dans une industrie de papier et de carton
 Nombre d'entreprises fabriquant des objets divers en bois
 Nombre d'employés travaillant dans une entreprise fabriquant des objets divers en bois
 Nombre d'entreprises ayant une autre activité en lien avec le bois
 Nombre d'employés dans une autre activité en lien avec le bois
 Nb. entreprises certifiées PEFC
 Entreprises certifiées PEFC



Valeurs additives

Exploitation et récolte de bois

Sources multiples

Découpages administratifs disponibles : département, région

Périodes disponibles : 1999 à 2013

Pt. des volumes de bois récolté, certifié PEFC



Ratios, typologies

Historique des volumes de bois récoltés
 Vol. de bois récoltés par débouchés
 Vol. bois certifiés PEFC par type de débouchés
 Historique des ventes de bois de la Coopérative
 Historique des ventes de bois de l'ONF
 Historique des volumes de bois sciés
 Vol. de bois exporté
 Importation de bois entre 2012 et 2014
 Exportation de bois entre 2014 et 2014
 Importation de bois entre 2012 et 2014
 Exportation de bois entre 2012 et 2014
 Niveau de difficulté d'exploitation des espaces forestiers en surface



Valeurs additives

Bois énergie

Sources multiples

Découpages administratifs disponibles : commune, canton, Intercommunalité, charte forestière de territoire, département, massif, pays, pnr

Commune concernée par A.G.I.R Bois



Ratios, typologies

Etat d'avancement des chaufferies bois-énergie
 Type de maître d'ouvrage des chaufferies
 Nombre de chaufferies selon leur état d'avancement
 Etat d'avancement des plateformes bois énergie
 Type de gestion des plateformes bois énergie



Valeurs additives

Bois construction

Sources multiples

Découpages administratifs disponibles : commune

Bâtiment Bois des Alpes
Entreprises certifiées Bois des Alpes



Valeurs additives



5 - Forêt et préservation de l'environnement

Espace de protection

Source: ONF - 2012

Découpages administratifs disponibles : département

| | |
|-------------------------------------|---|
| Nb ouvrages crues torrentielles | ★ |
| Restauration de terrain de montagne | ★ |

Valeurs additives

Espaces naturels remarquables

Sources multiples

Découpages administratifs disponibles : commune, canton, Intercommunalité, charte forestière de territoire, département, région, massif, pays, pnr

| | |
|------------------------------|---|
| Pt. des forêts dans une ZICO | ★ |
| Pt. forêt dans les ZNIEFF 1 | ★ |
| Pt. forêt dans les ZNIEFF 2 | ★ |

Ratios, typologies

Espaces naturels protégés

Sources multiples

Découpages administratifs disponibles : commune, canton, Intercommunalité, charte forestière de territoire, département, massif, pays, pnr

| | |
|---|---|
| Sup. forêt dans Natura 2000 | ★ |
| Pt. des forêts dans Natura 2000 | ★ |
| Sup. forêt dans les arrêté de biotope | ★ |
| Pt. forêt dans les arrêté de biotope | ★ |
| Sup. forêt dans une réserve ONF | ★ |
| Pt. Forêt dans une réserve ONF | ★ |
| Sup. forêt dans un coeur de parc national | ★ |
| Pt. forêt dans un coeur de parc national | ★ |
| Sup. forêt dans une réserve naturelle régionale | ★ |
| Pt. Forêt dans une réserve naturelle régionale | ★ |
| Sup. forêt dans une réserve de biosphère | ★ |
| Sup. forêt dans une réserve naturelle nationale | ★ |
| Pt. forêt dans une réserve naturelle nationale | ★ |
| Sup. forêt dans une directive paysagère | ★ |
| Pt. forêt dans une directive paysagère | ★ |
| Sup. forêt dans un site inscrit | ★ |
| Sup. forêt dans un site classé | ★ |
| Pt. forêt dans un site classé | ★ |

Ratios, typologies



6 - Accueil du public en forêt

La forêt, un espace d'accueil

Sources multiples

Découpages administratifs disponibles : commune, canton, Intercommunalité, charte forestière de territoire, département, massif, pays, pnr, région

Ha de forêt par habitant



Ratios, typologies

Nb. Activités accueillant du public en forêt membre de Forestour



Nb activités accueillant du public en forêt



Aménagements d'accueil du public en forêt domaniale



Valeurs additives

Sentiers pédestres PDIPR

Source: CG04, CG05, CG06, CG13, CG83, CG84 2014 - IFN Carto Cycle 3

Découpages administratifs disponibles : département, région

Part sentiers pédestres PDIPR en forêt



Ratios, typologies

Sentiers pédestre PDIPR



Valeurs additives

Chasse

Sources multiples

Découpages administratifs disponibles : département

Périodes disponibles : 2006-2007, 2008-2009, 2009-2010

Revenus des locations de chasse par Ha en forêt domaniale



Ratios, typologies

Nb. de chasseurs



Revenus des locations de chasse en forêt domaniale



Valeurs additives






7 - Risques

Incendies de forêt




Sources multiples

Découpages administratifs disponibles : commune, canton, Intercommunalité, charte forestière de territoire, département, massif, pays, pnr

Périodes disponibles : 1973-1984, 1984-1993, 1994-2003, 2004-2012

- Rapport entre la surface de forêt brûlée entre 2003 et 2013 et la surface totale de forêt 
- Surface moyenne par incendie entre 2003 et 2013 
- Surface moyenne brûlée par an 

Ratios, typologies

- Historique des surfaces forestières incendiées 
- Pourcentage des causes d'incendies 
- Historique du nombre de feux de forêt 

Valeurs additives

Prévention et planification pour la lutte contre les incendies

Source: BD Gaspar - Direction Générale de la Prévention des Risques - 2012

Découpages administratifs disponibles : commune

- Plan de prévention des risques incendies 

Ratios, typologies



8 - Découpages administratifs

Périmètres et zonages

Sources multiples

Découpages administratifs disponibles : commune

| | |
|---|---|
| Périmètre des cantons |  |
| Périmètre des EPCI |  |
| Périmètre des Pays |  |
| Périmètre des chartes forestières de territoire |  |
| Périmètre des Parcs Naturels Régionaux |  |
| Périmètre des PAT et SAT |  |
| Périmètre des projets de PNR |  |

Ratios, typologies

